

Barranco de Roi

Características

Barranco completo en contenido, rapeles, pasamanos y toboganes nos amenizaran el descenso. Ideal para iniciación.

País

España

Provincia o Departamento

Lérida

Zona o macizo

Pallars Jussà

Cuenca

Río Flamisell

Acceso desde

Senterada

Combinación de vehículos

Posible pero no necesaria

Información del caudal

Perenne

Altura de rápel mas largo

20 mts

Neopreno

Si

Material de instalación

Aconsejable llevar material de instalación de repuesto.

Carácter

Gorga excavada

Tipo de roca

Calcáreo

Dificultad

Media

Alturas

Entrada: 1024 mts

Salida: 904 mts

Desnivel

120 mts

Longitud

800 mts

Coordenadas Gps

Entrada: Sin datos

Salida: 31T 0332314 UTM 4694957

Horarios

Aproximación: Con un vehículo 45' y con dos 15'

Barranco: 2h

Retorno: 10'

Época

Todo el año, ideal primavera

Escapes

No comprobados

Material

2 x 25 y cuerda de repuesto.

Observaciones

Se puede realizar con combinación de vehículos.

Acceso

Si partimos de Lérida cogemos dirección a Tremp, de aquí hasta Pobra de Segur donde a la entrada cogemos el cruce hacia Pont de Suert y Senterada, en este último pueblo cogemos a la derecha el desvío hacia Cabdella, a los pocos kilómetros encontraremos otro cruce a la izquierda hacia el pueblo de Castell-Estaó.

Aproximación

Ya en Castell y por detrás del pueblo sale un sendero hacia la izquierda hasta un collado, y luego desciende hasta el cauce del barranco.

Descripción

Empezaremos en unos cortos resaltes por cauce excavado, seguidamente un tramo boscoso también con algunos resaltes, el río se encañona y encontramos dos cortos rapeles, luego se vuelve a abrir para volverse a cerrar aún más. Aquí nos encontraremos con una serie de rapeles, siendo los dos primeros un tanto delicados ya que nos veremos obligados a montar un pasamanos para el acceso a la cabecera. El último rápel se puede efectuar por fuera del cauce, si lo realizamos por dentro lo encontraremos fraccionado, teniendo que realizar dos rapeles. Luego ya la salida y el puente de la carretera.

Retorno

Por la carretera iremos hacia la derecha, justo antes de llegar al cruce de la Plana de Mont-Ros, encontraremos una pequeña explanada a la derecha con una borda, desde aquí sale un sendero que remonta hasta el pueblo donde tenemos el vehículo.

Historia

Primer descenso realizado por JC Juderías y JM Sicilia el 1 Mayo de 1992.

Realizado por nosotros el 20-Mayo-2006.

Combinable con el descenso de

Es posible combinarlo con varios de la Vall Fosca, Esponés, Riquerna, etc.

Especies amenazadas

En todos los habitats viven animales y plantas que merecen nuestro respeto.

Cartografía



Hipermapa - GENCAT

Bibliografía

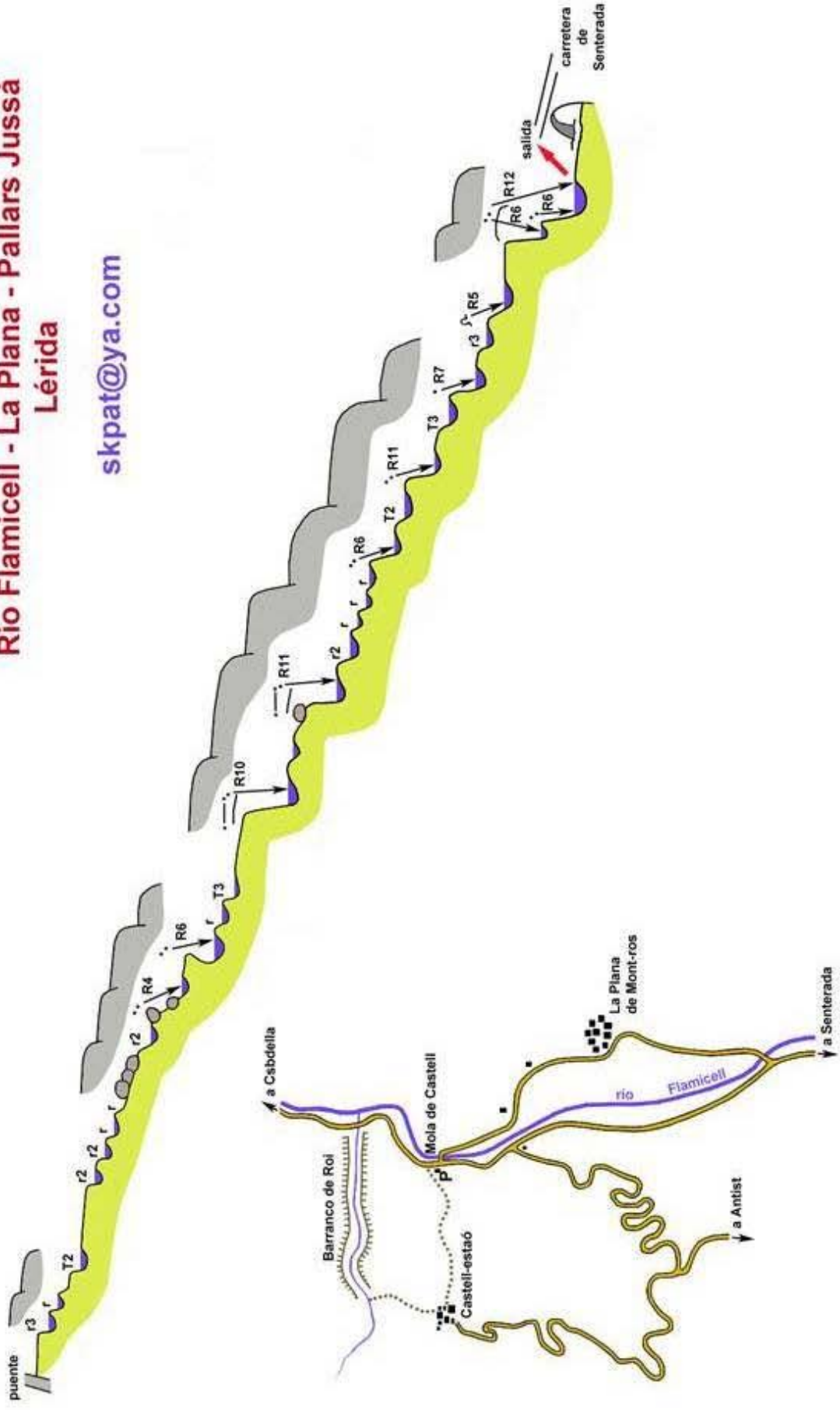



Gorgas y Barrancos de Catalunya, Mallorca y Alto Esera
Eduardo Gómez y Miquel Soro
Edición Autores

Barranco de Roi


Río Flamicell - La Plana - Pallars Jussà
Lérida

skpat@ya.com






Fotos Ironcanyon



Fotos Ironcanyon



Fotos Ironcanyon



Fotos Ironcanyon y skpat@ya