

# Barranco de Obaga Negra

## Características

Pequeña gorga muy bien formada, ideal para iniciación.

## País

España

## Provincia o Departamento

Lérida

## Zona o macizo

Sierra de Sant Joan

## Cuenca

Río Rialb

## Acceso desde

Bóixols

## Combinación de vehículos

No

## Información del caudal

Perenne

## Altura de rápel mas largo

10 mts

## Neopreno

Si

## Material de instalación

Equipado con parabolts de 12 mm, pero siempre es aconsejable llevar material de instalación de repuesto.

## Carácter

Engorgado

## Tipo de roca

Calcáreo

## Dificultad

Baja

## Alturas

**Entrada:** 1409 mts  
**Salida:** 1380 mts

## Desnivel

29 mts

## Longitud

300 mts

## Coordenadas Gps

**Entrada:** 31T 349407 UTM 4673283  
**Salida:** 31T 349289 UTM 4673110

## Horarios

**Aproximación:** 15'

**Barranco:** 1h

**Retorno:** Inmediato

## Época

Todo el año

## Escapes

No

## Material

2x10 mts y cuerda de repuesto

## Observaciones

Barranco corto ideal para iniciación.

## Acceso

Saliendo de Lérida por la C-1313 en dirección a la Seu de Urgell, pasaremos por Balaguer, Ponts y Oliana hasta llegar a Coll de Nargo, donde cogemos un cruce a la izquierda por la L-511 dirección Tremp. Después de pasar la collada de Bóixols cogemos a la derecha un cruce de tierra dirección Sallent, al poco otro cruce a la izquierda que seguiremos hasta llegar a un puente donde el barranco baja por nuestra derecha, en este punto dejaremos el coche.

## Aproximación

Remontaremos el barranco por su izquierda por un sendero que a veces se pierde hasta llegar a una zona abierta, donde entraremos al barranco.

## Descripción

Es un barranco corto pero muy bien formado, ideal para iniciación. Comenzaremos con una serie de resaltes hasta llegar al primer rápel de cinco metros, lo que nos indicará la entrada a la parte más interesante del recorrido. Los dos últimos rápeles están en una zona estética y bastante engordada, en el penúltimo tendremos la opción de saltar.

## Retorno

Inmediato

## Historia

Sin datos

## Combinable con el descenso de

Si, con varios de la zona de Organyá

## Especies amenazadas

*En todos los habitats viven animales y plantas que merecen nuestro respeto.*

## Cartografía



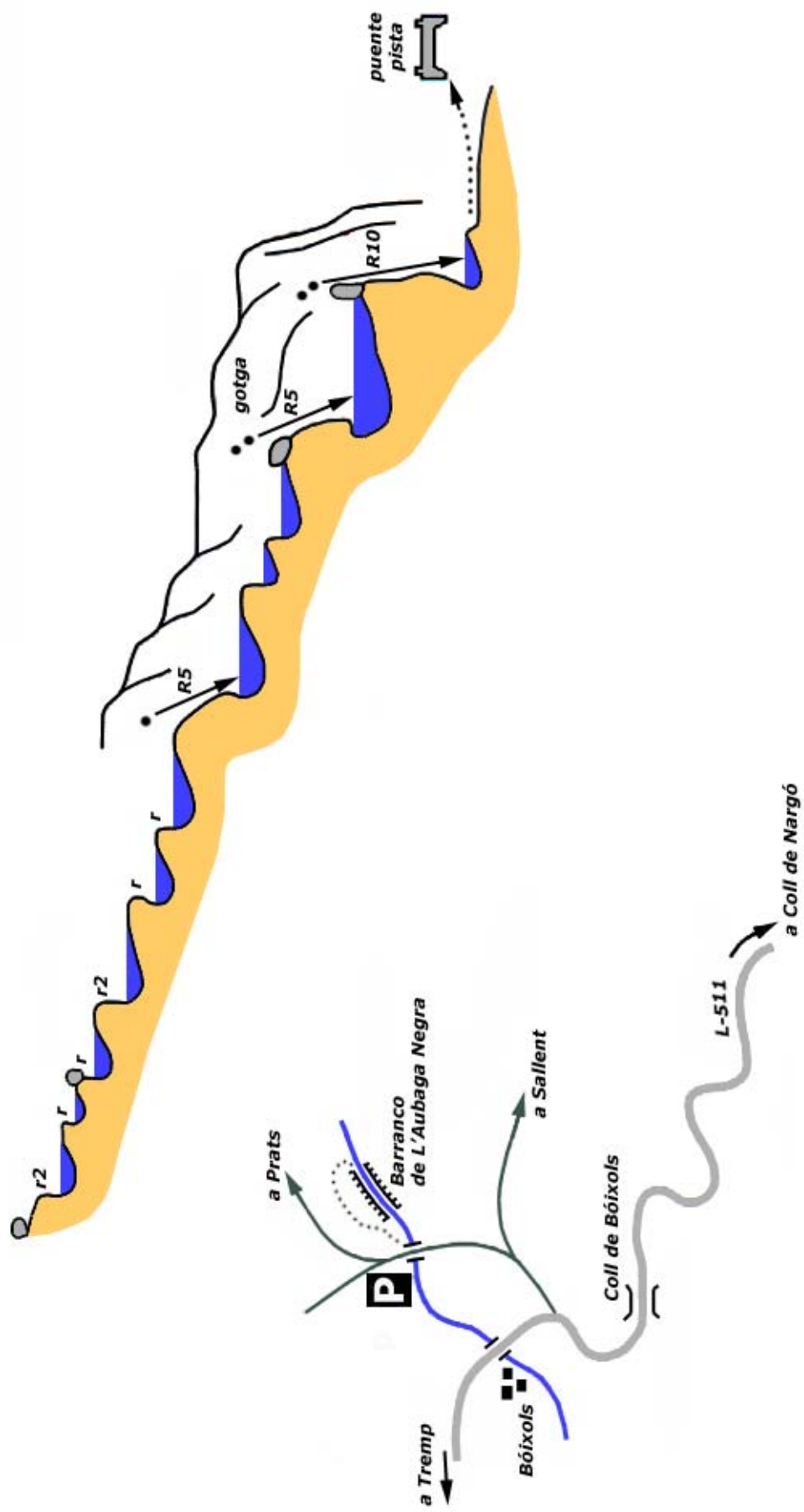
GENCAT



## Bibliografía





El descens d'Engorjats a Catalunya  
J.M. Concernau, A. Civit y X. Boltà  
Ediciones Azimut

# Barranco de L'Aubaga Negra







Fotos skpat@ya



Fotos skpat@ya



Fotos skpat@ya