

# Barranco Gallinés Superior

## Datos prácticos

**País:** España

**Provincia o Departamento:** HUESCA

**Acceso desde:** SARAVILLO

**Altura de rápel mas largo:** 40 mts.

**Información del caudal:** Normalmente seco

**Combinación de vehículos:** No

**Material necesario:** 2x40 mts + cuerda de repuesto

**Neopreno:** No necesario

**Material de instalación:** Aconsejable llevar material de instalación de repuesto

**Época:** Todo el año excepto si hay nieve

**Observaciones:** Barranco seco, pero bonito y con ambiente al final, llevar material de reposición pues falta alguna chapa por obra de los "chorizos". Aproximación larga por pista.

**Aproximación:** Desde la carretera de Salinas a Plan, cogemos el desvío hasta Saravillo. Cruzaremos el pueblo y continuaremos ya por pista hasta llegar a una bifurcación que cogemos a la izquierda en dirección al Ibón de Plan, a partir de aquí y en unos cuatro kilómetros cruzaremos sobre el mismo barranco y aparcaremos donde podamos. Remontaremos primero por el lecho del barranco hasta llegar a los primeros resaltes, desde donde por una tartera muy escarpada a la izquierda, alcanzaremos un sendero. Lo seguimos y atravesamos otra tartera en diagonal, y un bosquecillo para volver al río. De nuevo, en ascensión hacia la izquierda para atravesar por encima de un bosque, la intersección entre los dos valles marca el comienzo del descenso.

**Horario de aproximación:** 1h 30'

**Horario de descenso:** 3h.

**Horario de retorno:** 5'

**Escapes:** Si varios

**Descripción:** Tres gargantas separadas por breves tramos abiertos. Algún destrepe puede exigir el uso de la cuerda para asegurarnos. La parte final es la más interesante con un encadenamiento de rapeles y algún tramo aéreo.

## Otros datos

**Toponimia:** Sin datos

**Mapa:** Mapa Alpina - Zona Cotiella

**Zona o macizo:** COTIELLA

**Cuenca:** Cinqueta

**Coord. GPS del inicio:** Sin datos

**Coord. GPS del final:** Sin datos

**Altura en inicio:** sin datos

**Altura en final:** sin datos

**Longitud:** 1 km

**Desnivel:** 400 mts

**Carácter:** Abierto

**Tipo de roca:** Calcáreo

**Combinable con el descenso de:** Gallinés inf, Ibón, Espuela, Irúes

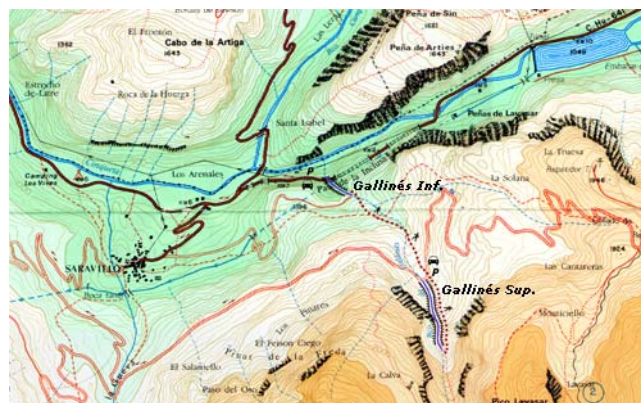
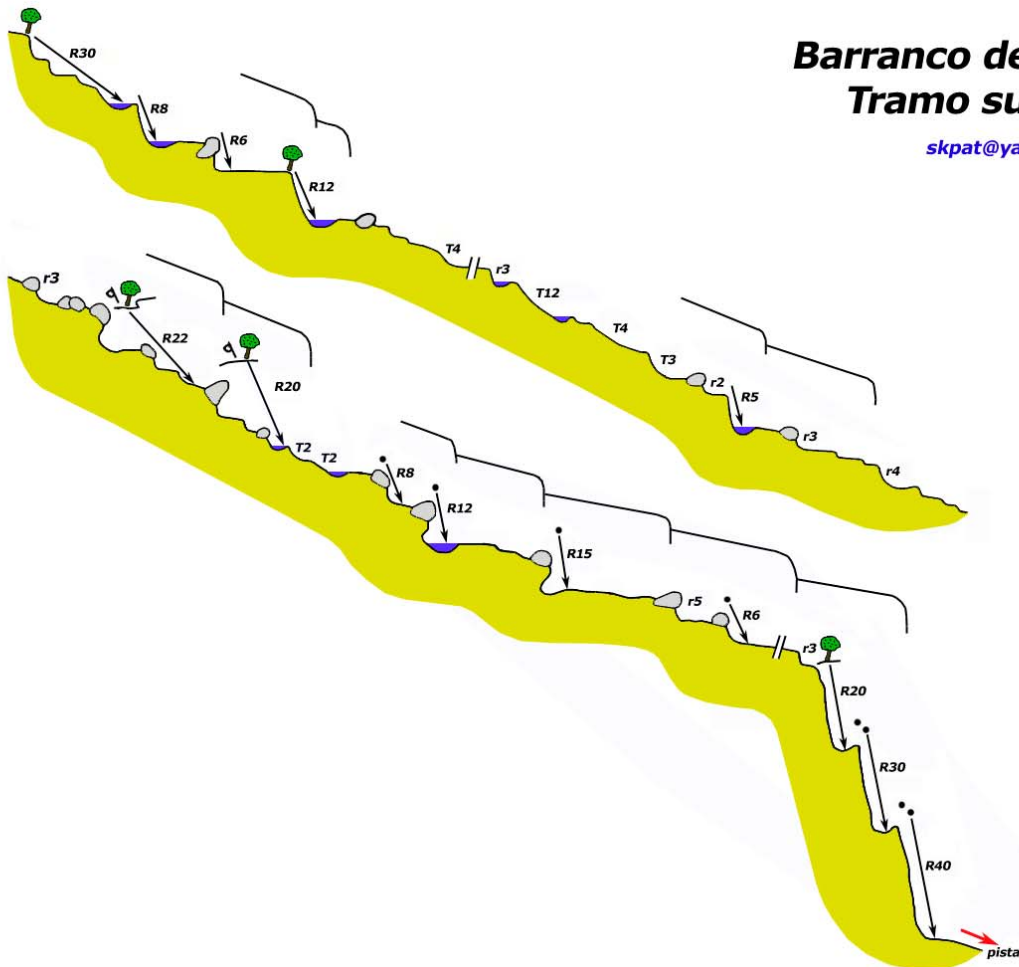
**Especies amenazadas:** En todos los habitats viven animales y plantas que merecen nuestro respeto


**Historia:** P. Gimmat, marzo 1992

**Info:** [skpat@ya.com](mailto:skpat@ya.com)


# Barranco de Gallinés Tramo superior

[skpat@ya.com](mailto:skpat@ya.com)





Fotos skpat@ya



Fotos skpat@ya