

# Barranco Gallinés Inferior

## Datos prácticos

**País:** España

**Provincia o Departamento:** HUESCA

**Acceso desde:** SARAVILLO

**Altura de rápel mas largo:** 60 mts.

**Información del caudal:** Puede llevar algo de agua en la parte superior hasta el desvío de la canalización

**Combinación de vehículos:** Si, por pista algo penosa

**Material necesario:** 2x60 mts + cuerda de repuesto

**Neopreno:** No necesario

**Material de instalación:** Aconsejable llevar material de instalación de repuesto

**Época:** Todo el año excepto si hay nieve

**Observaciones:** Sin relevancia hasta el vertiginoso salto final

**Aproximación:** Desde la carretera de Salinas a Plan, cogeremos el desvío hasta Saravillo. Cruzaremos el pueblo y continuaremos ya por pista hasta llegar a una bifurcación que cogeremos a la izquierda en dirección al Ibón de Plan, a partir de aquí y en unos cuatro kilómetros cruzaremos sobre el mismo barranco y aparcaremos donde podamos. El acceso al barranco es inmediato, la parte superior es un agradable paseo bajo el bosque, con resaltes y bloques que es preciso destrepar o rodear.

**Retorno:** Después del último rápel remontaremos hasta la carretera por el sitio más evidente. En la cabecera del último rápel de 60 mts hay una pequeña vira de escape equipada con cable, que nos deposita en una ventana del túnel de la carretera.

**Horario de aproximación:** Acceso inmediato

**Horario de descenso:** 2 h.

**Horario de retorno:** 10'

**Escapes:** Uno, justo al lado de uno de los miradores del túnel.

**Descripción:** Barranco espectacular en su parte final, cinco rapeles encadenados salvan el último salto.

## Otros datos

**Toponimia:** Sin datos

**Mapa:** Mapa Editorial Alpina - Zona Cotiella

**Zona o macizo:** COTIELLA

**Cuenca:** Cinqueta

**Coord. GPS del inicio:** Sin datos

**Coord. GPS del final:** Sin datos

**Altura en inicio:** Sin datos

**Altura en final:** Sin datos

**Longitud:** 400

**Desnivel:** 240

**Carácter:** Abierto

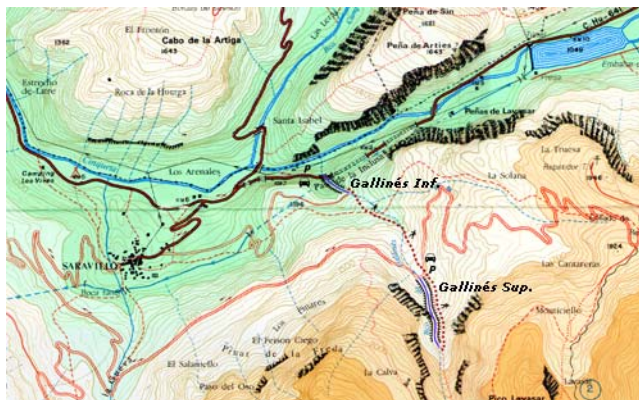
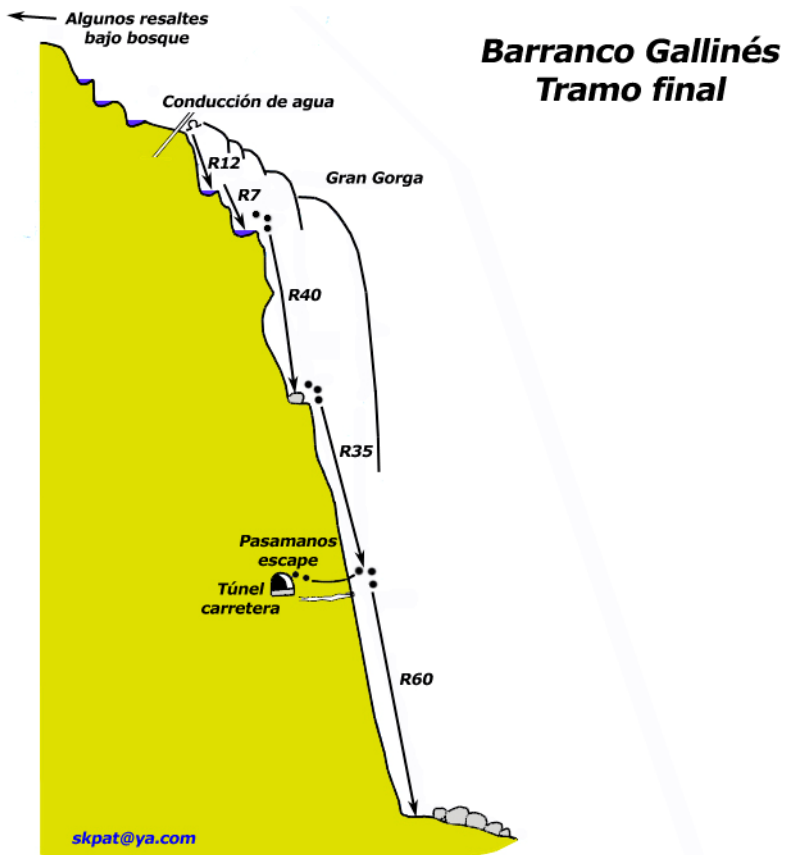
**Tipo de roca:** Calcáreo

**Combinable con el descenso de:** Gallinés sup, Ibón, Espuena, Irúes

**Especies amenazadas:** En todos los habitats viven animales y plantas que merecen nuestro respeto

**Historia:** Primer descenso 07-04-1990 por R. Larma, R. Vitrina y E. Salamero

**Info:** [skpat@ya.com](mailto:skpat@ya.com)






Fotos skpat@ya





Fotos skpat@ya





Fotos skpat@ya