

Barranco de L'Estany Obert

Características

Pequeña garganta muy bien formada, ideal para iniciación.

País

España

Provincia o Departamento

Lérida

Zona o macizo

Sierra de Sant Gervàs

Cuenca

Río Noguera Pallaresa

Acceso desde

Senterada

Combinación de vehículos

No

Información del caudal

Perenne

Altura de rápel mas largo

12 mts

Neopreno

Si

Material de instalación

Equipado con spits de 8 mm, pero siempre es aconsejable llevar material de instalación de repuesto.

Carácter

Garganta-desfiladero

Tipo de roca

Calcáreo

Dificultad

Baja

Alturas

Entrada: 995 mts
Salida: 949 mts

Desnivel

46 mts

Longitud

400 mts

Coordenadas Gps

Entrada: 31T 0325570 UTM 4688220
Salida: 31T 0326055 UTM 4688246

Horarios

Aproximación: 45'

Barranco: 30'

Retorno: 15'

Época

Todo el año

Escapes

No

Material

2x15 mts y cuerda de repuesto

Observaciones

En el tramo de pista entre Nahens y Cadolla encontraremos varias cancelas para el ganado. Conviene, si las hallamos cerradas, volverlas a cerrar.

Acceso

Llegados a la Pobla de Segur por la C-147 procedentes de Lleida, giraremos a mano izquierda dirección Pont de Suert por la N -260. En Senterada (12 Km desde el desvío), tomaremos un ramal a la izquierda que indica "El Burguet" y "Nahens". A los 4 km, nuevo cruce; seguiremos por la derecha hacia Nahens. A partir de esta pequeña población, se termina el asfalto y seguimos por pista en muy buen estado, llaneando y bajando a cruzar el río Cadolla, ya cerca del pequeño núcleo del mismo nombre (7 km desde Senterada). Buscaremos un pequeño desvío a la izquierda de la pista para poder aparcar el coche.

Aproximación

De nuevo en la pista principal, continuaremos por ella y, en breves lazadas, alcanzamos el pueblo abandonado de Pinyana, en lo alto de un promontorio que domina la garganta. Sobrepasadas las últimas casas del pueblo por la senda evidente que arranca dirección W, vemos la entrada de la garganta muy evidente y bajamos hacia ella sin camino por terreno fácil.

Descripción

Gran garganta delimitada por altas paredes próximas a tocarse. En el camino de acceso, cuando subimos hacia Pinyana, tenemos una visión frontal del acantilado de la salida, donde apenas se aprecia el corte o fisura del barranco. para ir despacio saboreando su gran belleza, dada su brevedad. Bajamos un par de fáciles resaltes y estamos en la cabecera de un rápel de 12 m. Puede realizarse un salto si primero rapelamos un par de metros, pues la salida del rápel no es adecuada. Nos recibe una gran badina con la salida a la dcha. y en ángulo de 90 grados. Siguen un corto rápel (saltable) y algún fácil destrepe. Dos largas badinas por un sombrío desfiladero con algún bloque empotrado en la altura. Nadando, salimos repentinamente a una badina en terreno abierto.

Retorno

Terminamos de nadar en la badina de salida y a los 100 mts aproximadamente por la izquierda, hay unos pequeños prados por donde subiremos el ínfimo desnivel y los escasos metros que nos separan del coche.

Historia

Sin datos

Combinable con el descenso de

Varios de la zona, Viu de Llevata, Roi, Espones, etc.

Especies amenazadas

En todos los habitats viven animales y plantas que merecen nuestro respeto.

Cartografía



GENCAT

Bibliografia

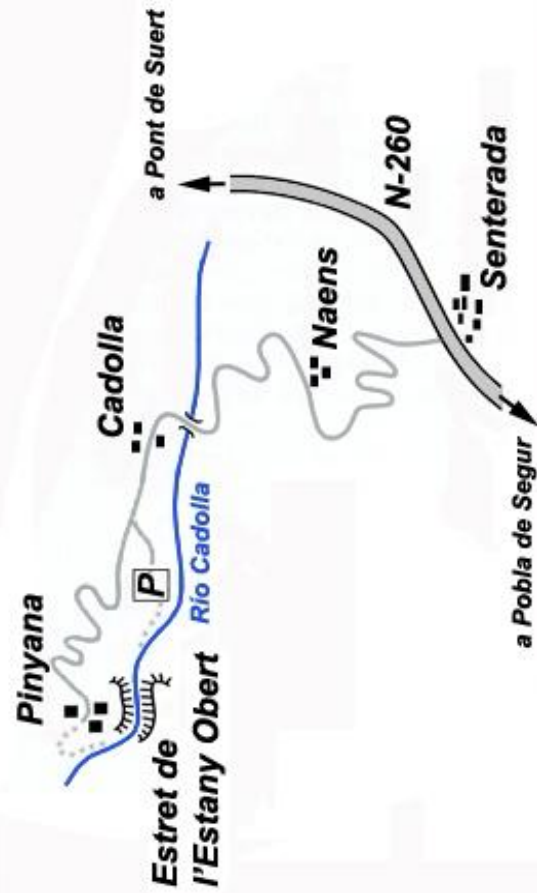
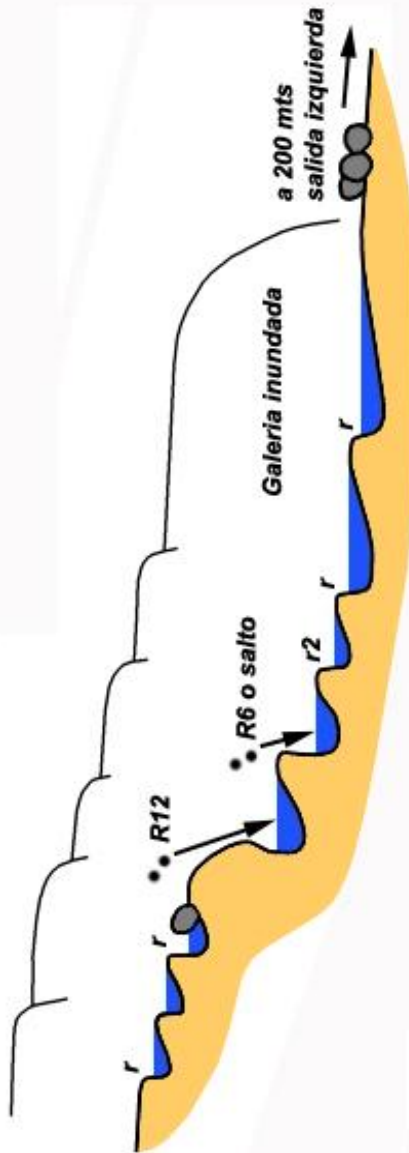


El descens d'Engorjats a Catalunya
J.M. Concernau, A. Civit y X. Botà
Edicions Azimut

<mailto:skpat@ya.com>

<http://www.latrencanous.com>

Barranco de L'Estany Obert







Fotos skpat@ya



Fotos skpat@ya



Fotos skpat@ya