

Barranco de Chimiachas

Características

Barranco de acceso algo complejo, normalmente seco, que combina la observación de pinturas rupestres y circos de magníficos acantilados repletos de cuevas. Descenso deportivo variado, con largos rapeles en el tramo final.

País	Provincia o Departamento			
España	Huesca			
Zona o macizo	Cuenca			
Sierra de Guara	Río Vero			
Acceso desde	Combinación de vehículos			
Alquézar, San Pelegrín	Si			
Información del caudal	Altura de rápel más largo			
Normalmente seco	45 mts			
Neopreno	Material de instalación			
Barranco seco, si enlazamos con el Vero si nos será necesario	Aconsejable llevar material de instalación de repuesto.			
Carácter	Tipo de roca			
Abierto, encañonado en algunos tramos	Calcáreo			
Dificultad	Alturas	Desnivel	Longitud	Coordenadas Gps
Media	Entrada: Sin datos Salida: Sin datos	400 mts	1200 mts	Entrada: Sin datos Salida: Sin datos
Horarios	Aproximación: 1h		Barranco: 3h	Retorno: 1h30' por senda
Época	Escapes	Material		
Todo el año	Sin comprobar	2x45+cuerda de repuesto		

Observaciones

Vegetación abundante, algo lacerante en la zona alta. Ambiente muy solitario. Magnífico espectáculo de La Cocineta, tanto de arriba como desde abajo.

Acceso

Un kilómetro antes de llegar a Alquézar, tomar una pista al Oeste que sube por encima de la herrería hacia la ermita de San Roque y llega hasta San Pelegrín. Pasado el pueblo 500 mts aproximadamente, tomar a la derecha en dirección NE un desvío que cruza por encima de unos campos y un olivar, aquí dejaremos el vehículo.

Aproximación

Unos 200 mts mas allá se bifurca, cogemos a la izquierda en fuerte ascenso. La pista una vez arriba, gira en dirección NO. Seguiremos un centenar de metros, buscaremos por encima de un margen a la derecha un sendero que nos subirá hasta los abrigos de Quizans. Cueva con pinturas rupestres y una reja metálica. Rodeamos por la izquierda y subimos a la plataforma superior. Encontraremos una pista que seguiremos hacia el oeste hasta la primer vaguada, otra vez a la derecha y en descenso hasta llegar al nivel del barranco. Lo seguiremos por la orilla izquierda hasta encontrar el momento apropiado de entrar, seguimos por el cauce hasta llegar al primer rápel.

Descripción

Descenso con poco desnivel al principio, la parte final es casi una sucesión de largos rapeles encadenados, espectacular final descolgándonos desde el techo de La Cocineta.

Retorno

Con combinación de vehículos, lo más sencillo es continuar descendiendo por el río Vero hasta Alquézar. Con un solo coche, cogemos un sendero que sale a la derecha a la altura del caos de la gran Visera. Algo perdido al inicio, sale en diagonal hacia la izquierda, pero sin subir en exceso. Superamos unas fajas de olivos y antiguos cultivos, subimos hasta la cuerda de la sierra para llegar a una pista que cogemos dirección Oeste, esta nos lleva hasta el vehículo.

Historia

Primer descenso por R. Bitrián, A. Santolaria, F. y H. Biarge y E. Salamero el 18-02-1989

Combinable con el descenso de

Río Vero

Especies amenazadas

En todos los habitats viven animales y plantas que merecen nuestro respeto.

Cartografía



Sierra de Guara II
Escala 1:40000
Editorial Alpina

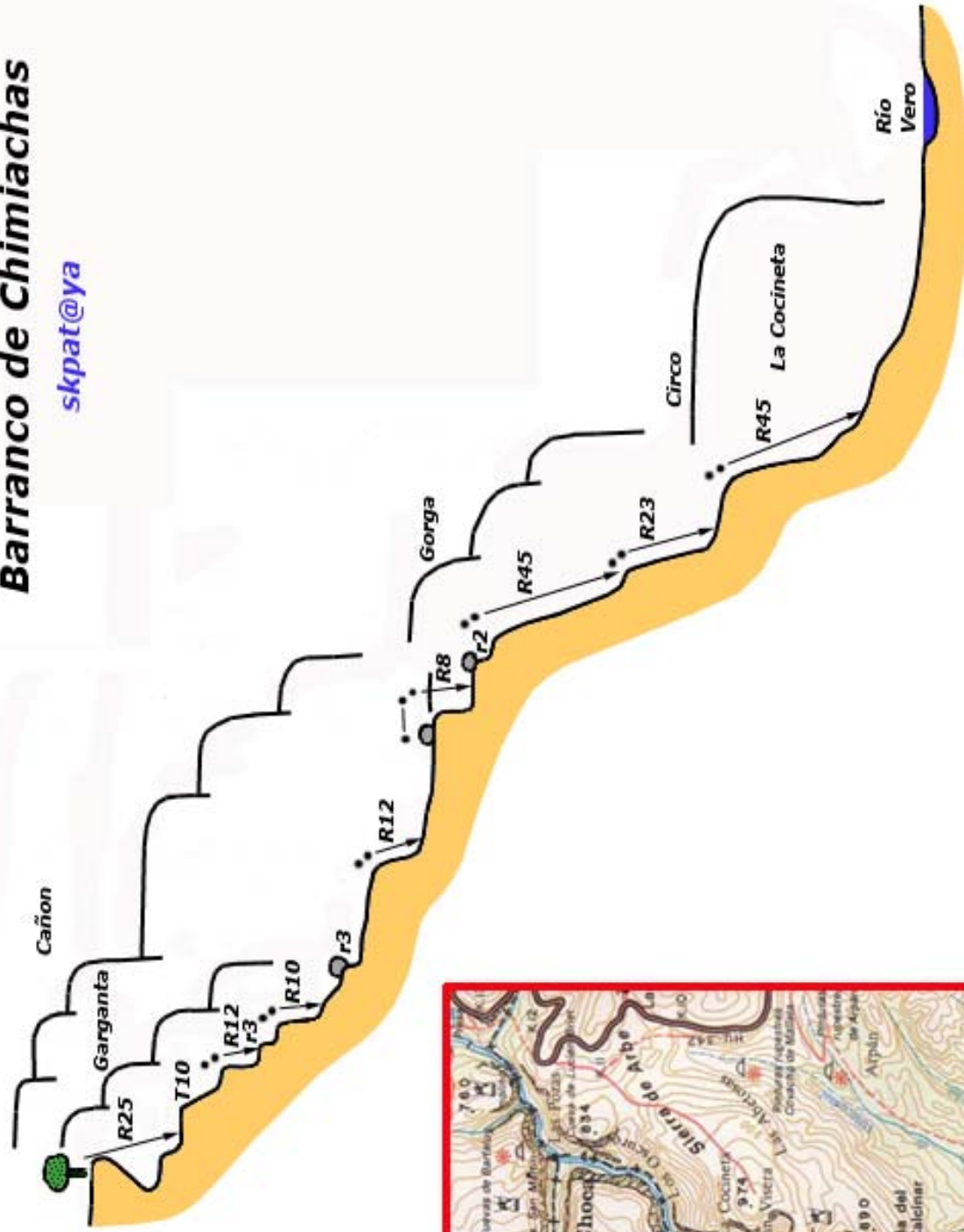
Bibliografía





Huesca Cañones y
Barrancos
Tomo 1 - Sierras
F. Biarge y E. Salamero
Editorial Autores


Barranco de Chimiachas

skpat@ya





Fotos skpat@ya



Fotos skpat@ya