

Barranco de Barrosa

2

PD

4-10

100 mts

800 mts

Perenne

20x2

20'

1h30'

10'

No

Granito

No

Características

Descenso alternativo, para combinar con otros de la zona. La Garganta es corta, pero curiosa y bonita. Varios resaltes, y los dos motivos de mayor interés, el tobogán y un rapel en la cascada del circo.

País	Provincia o Departamento	Zona o macizo	Cuenca
España	Huesca	Cabecera del río Cinca	Río Cinca

Acceso desde	Carácter
Carretera del túnel de Bielsa	Abierto, encajado en un par de rápeles

Coordenadas GPS entrada	Coordenadas GPS salida

Neopreno	Escapes
Si	Si, varios

Material de instalación
Aconsejable llevar material de instalación de repuesto.

Observaciones
Barranco corto, sin gran interés deportivo pero con rincones de interés estético y natural.

Acceso
Carretera de Bielsa a la frontera y el túnel. Detenerse pasada la aduana, al nivel de las minas de galena argentífera abandonadas del Hospital de Parzán.

Aproximación
Tomar la pista del Circo de Barrosa, a la izquierda de la carretera. Después de una fuerte curva cogemos dirección casi Norte y luego hacia el Oeste. Seguir por ella durante unos 20 minutos aproximadamente, hasta alcanzar el nivel del río.

Descripción
Comienza al nivel de un gran bloque, que se pasa por debajo. Después, una cascada que se puede rodear por la derecha o saltar. Unos cuantos resaltes cortos y el gran tobogán. El agua corre a lo largo de la pared de la derecha y se abre al caer en la poza de abajo. Deslizarse a la izquierda del agua, con o sin cuerda. Con precaución según el caudal de agua. Sigue la cascada del circo, con un rapel desde un árbol a la izquierda. Para descender el tramo inferior del arroyo de Pinarra, salir antes de la represa y salvarla en rapel o destreando por la izquierda.

Retorno
Justo cuando acaba la garganta granítica, la carretera se encuentra próxima a mano derecha.

Historia
Sin duda recorrida en parte por pescadores y trabajadores de la hidroeléctrica. El descenso completo, con los circos, aparece reseñado por primera vez como tal por P. Gimart y amigos en septiembre de 1992.



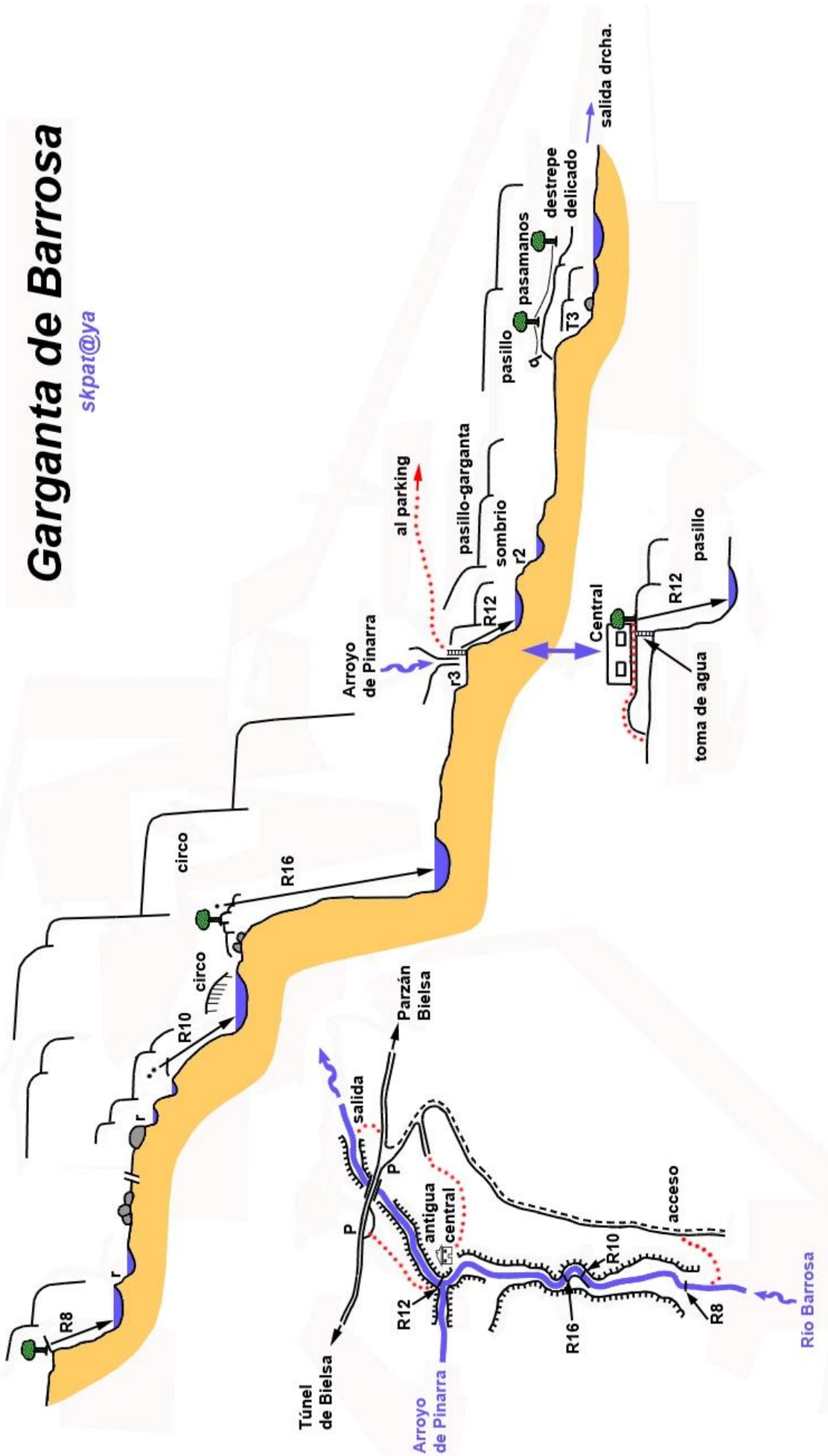
Aragón Gargantas y Barrancos
2 Pirineo Central
Fernando y Ana Biarge
Editorial Autores



<mailto:skpat@ya.com>

<http://www.latrencanous.com>

Garganta de Barrosa

skpat@ya





Fotos skpat@ya