

Canyon des Acles

3

AD

6-11

1629 mts

166 mts

780 mts

17 mts

20x2

45'

2-3h

5'

No

19 km²

Calcáreo

No

Características

Barranco con rapeles de poca altura, pero que presenta algunas dificultades técnicas. Evitar con lluvia, ya que el riesgo de subida de caudal y caída de piedras es bastante importante.

País	Provincia o Departamento	Zona o macizo	Cuenca
Francia	Hautes Alpes	Sierra de Chevalier	La Durance

Acceso desde	Carácter
Plampinet	Encajado en algunos tramos

Coordenadas GPS entrada	Coordenadas GPS salida
32T0316823UTM4985781	32T0316112UTM4985549

Neopreno	Escapes
Si	No comprobados

Material de instalación

Equipamiento mediocre para ser un barranco bastante visitado por empresas, encontraremos un poco de todo químicos, parabolts, spits. Siempre es necesario llevar material de reposición.

Observaciones

Evitar con exceso de gente para poder disfrutar del descenso, barranco bastante concurrido por empresas.

Acceso

Desde Briançon tomar la carretera N-94 en dirección al cuello de Montgenèvre, después de 2,5 km cogemos a la izquierda por la D-994G en dirección a Névache. Después de unos 6 km llegaremos a Plampinet, antes de entrar en la aldea se pasa sobre un pequeño puente que atraviesa el torrente del Acles, pocos metros después cogemos a la derecha una pista por la que seguiremos, esta se bifurca y volvemos a coger por la derecha, seguimos hasta el final de la misma donde aparcaremos el vehículo.

Aproximación

Desde el aparcamiento buscaremos un sendero que remonta por medio del bosque a buscar una pista que se encuentra en la parte superior. Llegados a esta seguimos por la misma siempre en ascenso, 200 mts después de pasar una antigua casa de piedra, cogemos a la derecha y en descenso una senda poco trazada que nos deposita en el río.

Descripción

Rapeles cortos y algún tobogán. La dificultad técnica se encuentra en la parte final ya que alguno de sus rapeles son obligados por la cascada.


Retorno

Acabado el barranco, cogemos una senda por la derecha orográfica que nos lleva en pocos minutos al final de la pista donde tenemos aparcado el vehículo.

Historia

Se desconoce, descendido por Jordy y Skpatya el 26/07/2007

Cartografía



Écrins
Editorial Libris
Escala 1:50000



Google Maps

Bibliografía



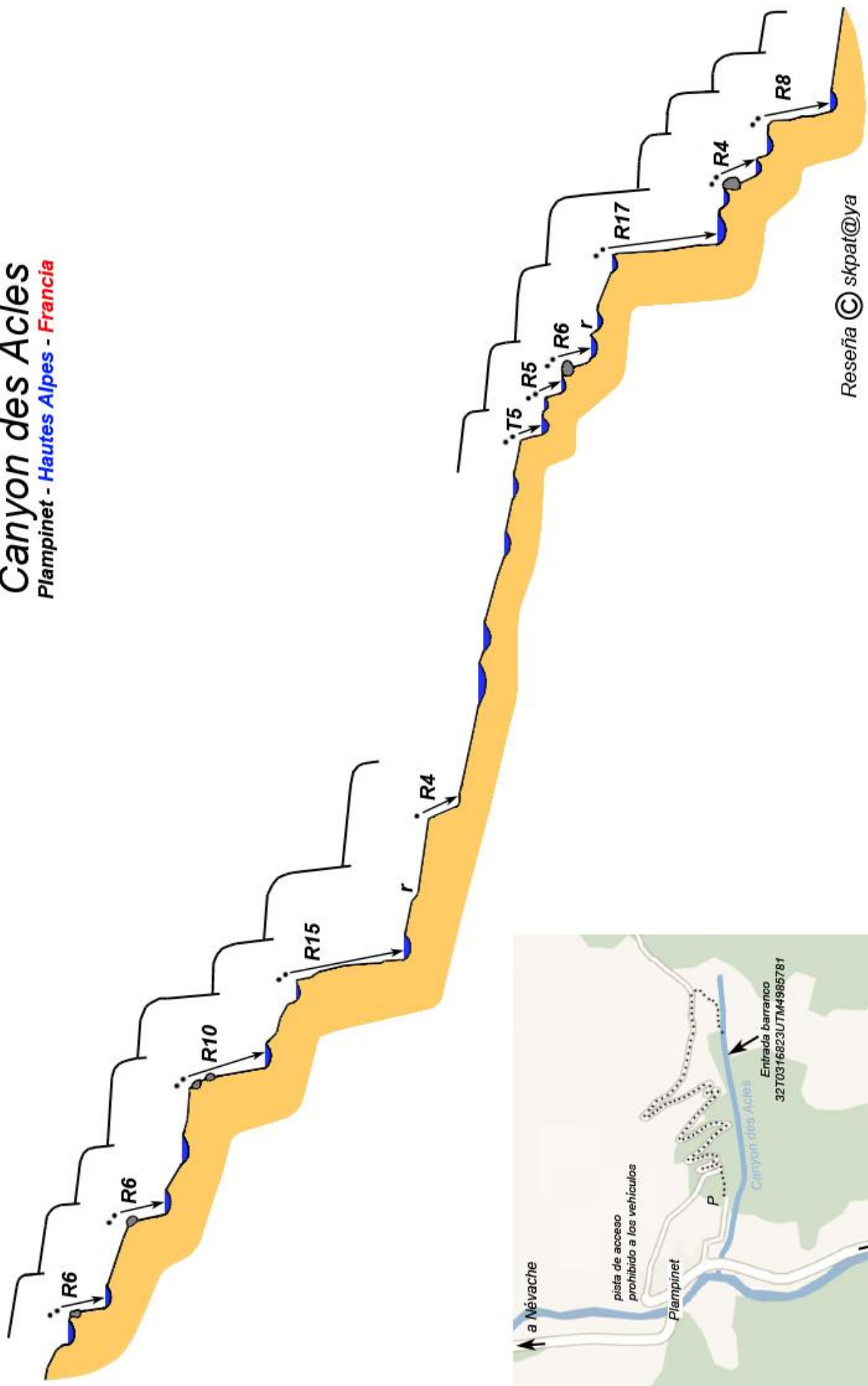
Les Canyons des
Hautes Alpes
Topographies
Ediciones Henri
Vincens
Henri Vincens

<mailto:skpat@ya.com>

<http://www.latrencanous.com>

Canyon des Acles

Plampinet - Hautes Alpes - Francia




Reseña © skpat@ya





Fotos skpat@ya



Fotos skpat@ya